

**ПАСПОРТ ДОСТУПНОСТИ
ОБЪЕКТА СОЦИАЛЬНОЙ ИНФРАСТРУКТУРЫ**

№ 2/2020

20 03 2020 г.

1. Общие сведения об объекте

1.1. Муниципальное казённое дошкольное образовательное учреждение города Новосибирска «Детский сад № 430 комбинированного вида»

(МКДОУ д/с № 430)

1.2. Полный почтовый адрес объекта 630110 г. Новосибирск, ул. Учительская, 22/2, телефон / факс 8 (383) 271-28-80, ds_430@edu54.ru.

1.3. Сведения о размещении объекта: отдельно стоящее здание 2 этажей, 2974 м², наличие прилегающего земельного участка 9500 м²

1.4. Год постройки здания 1981, последнего капитального ремонта _____

1.5. Дата предстоящих плановых ремонтных работ: текущего 2020, капитального _____

Сведения об организации, расположенной на объекте

1.6. Название организации (учреждения) (полное юридическое наименование - согласно Уставу, краткое наименование) Муниципальное казённое дошкольное образовательное учреждение города Новосибирска «Детский сад № 430 комбинированного вида»

(МКДОУ д/с № 430)

1.7. 630110 г. Новосибирск, ул. Учительская, 22/2, телефон / факс 8 (383) 271-28-80, e-mail:

ds_430@edu54.ru.

1.8. Основание для пользования объектом (оперативное управление, аренда, собственность) оперативное управление

1.9. Вышестоящая организация (наименование) Департамент образования мэрии города Новосибирска

1.10. Адрес вышестоящей организации, другие координаты (полный почтовый адрес, телефон, e-mail) 630099, г. Новосибирск, Красный проспект, 34, т 8 (383) 227-45-00, e-mail: uo@admnsk.ru

2. Характеристика деятельности организации на объекте (по обслуживанию населения)

2.1. Сфера деятельности: дошкольное образование

2.2. Категории обслуживаемого населения по возрасту: дети

2.5. Виды услуг образовательные,

2.6. Форма оказания услуг: на объекте

2.7. Плановая мощность: посещаемость (количество обслуживаемых в день) 330 чел., вместимость 280 чел.

3. Состояние доступности объекта

3.1. Путь следования к объекту пассажирским транспортом (описать маршрут движения с использованием пассажирского транспорта) остановка "ул. Олеко Дундича"; авт. № 3,18, 39, 189 трол. № 22, трам. № 11, 14; марш. такси № 13, 24, 30, 51;

наличие адаптированного пассажирского транспорта к объекту: низкопольные троллейбусы 5 ед.

3.2. Путь к объекту от ближайшей остановки пассажирского транспорта:

3.2.1. Расстояние до объекта от остановки транспорта 280 метров

3.2.2. Время движения (пешком) 5 минут

3.2.3. Наличие выделенного от проезжей части пешеходного пути да (тротуар)

3.2.4. Перекрестки: нерегулируемые; регулируемые, со звуковой сигнализацией, таймером, подземные, наземные - мостовые;

3.2.5. Информация на пути следования к объекту: акустическая, тактильная, визуальная; нет.

3.2.6. Перепады высоты на пути (съезды с тротуара): есть, нет (описать)

Их обустройство для инвалидов на коляске: да, нет (описать) стандартные тротуарные съезды.










3.3 Организация доступности объекта для инвалидов – форма обслуживания

№№ п/п	Категория инвалидов (вид нарушения)	Вариант организации доступности объекта (формы обслуживания) *
-----------	--	--

1.	Все категории инвалидов и МГН	
	<i>в том числе инвалиды:</i>	
2	передвигающиеся на креслах-колясках	ВНД
3	с нарушениями опорно-двигательного аппарата	ДЧ
4	с нарушениями зрения	ВНД
5	с нарушениями слуха	ДУ
6	с нарушениями умственного развития	ДУ

* - указывается один из вариантов: «А», «Б», «ДУ», «ВНД»

3.4 Состояние доступности основных структурно-функциональных зон

№№ п/п	Основные структурно-функциональные зоны	Состояние доступности, в том числе для основных категорий инвалидов**	Приложение	
			№ на плане	фото
1	Территория, прилегающая к зданию (участок)	ДЧ-И (кроме К, С)	01	 
2	Вход (входы) в здание	ВНД	02, 03, 04, 05	  
3	Путь (пути) движения внутри здания (в т.ч. пути эвакуации)	ВНД	06, 07, 08	  
4	Зона целевого назначения здания (целевого посещения объекта)	ДП-В	09	



5	Санитарно-гигиенические помещения	ВНД	10, 11	
6	Система информации и связи (на всех зонах)	ДУ	04	

****** Указывается: **ДП-В** - доступно полностью всем; **ДП-И** (К, О, С, Г, У) – доступно полностью избирательно (указать категории инвалидов); **ДЧ-В** - доступно частично всем; **ДЧ-И** (К, О, С, Г, У) – доступно частично избирательно (указать категории инвалидов); **ДУ** - доступно условно, **ВНД** - недоступно

3.5. ИТОГОВОЕ ЗАКЛЮЧЕНИЕ о состоянии доступности объекта социальной инфраструктуры: ДУ

4. Управленческое решение:

4.1. Рекомендации по адаптации основных структурных элементов объекта:

N п/п	Основные структурно-функциональные зоны	Рекомендации по адаптации объекта (вид работы) <***>			
		не нуждается (доступ обеспечен)	ремонт (текущий, капитальный); оснащение оборудованием	индивидуальное решение с техническими средствами реабилитации	технические решения невозможны – организация альтернативной формы обслуживания
1	2	3	4	5	6
1.	Территория, прилегающая к зданию (участок)		Приобретение технических средств адаптации: - Материалы для разметки стоянки (парковки) транспортных средств инвалидов (дорожный знак, трафарет, краска) - Дорожная подсветка (фонари,		

			кабель) - Рельефные полосы Ремонт: - оборудование стоянки для инвалидов; - установка подсветки пути движения; - оборудовать рельефные полосы.		
2.	Вход (входы) в здание		- установить рельефные полосы - установить пандус - контрастно окрасить ступени - заменить поручни		Адаптации не подлежит. Организовать обучение персонала оказанию ситуационной помощи маломобильным категориям граждан.
3.	Путь (пути) движения внутри здания, включая пути эвакуации				Адаптации не подлежит. Необходимо организовать обучение персонала оказанию ситуационной помощи маломобильным категориям граждан.
4.	Зона целевого назначения здания (целевого посещения объекта)	Нет необходим ости			
5.	Санитарно- гигиенические помещения				Адаптации не подлежит. Необходимо организовать обучение персонала оказанию ситуационной помощи маломобильным категориям граждан.
6.	Система информации и связи (на всех зонах)		Приобретен ие технических средств адаптации: информацион		

			<p>ная мнемосхема, - Знаки, выкошенные рельефно- точечным шрифтом «Брайля». - индукционная петля, - указатели, пиктограммы Ремонт: - установить таблички выполненные шрифтом Брайля с информацией о предоставлении услуги, в том числе об идентификации кабинетов; - справа по ходу движения на удалении 3-5 м от входа установить информационную мнемосхему (тактильную схему движения) - установить индукционную петлю, - установить указатели, пиктограммы.</p>		
7.	Пути движения к объекту (от остановки транспорта)		<p>Приобретение технических средств адаптации: информационный указатель. установить информационный указатель, в том числе тактильный, выполненный шрифтом Брайля.</p>		

<***> Указываются конкретные рекомендации по каждой структурно-функциональной зоне.

4.2. Период проведения работ 2020 – 2030 г. По мере выделения финансовых средств в рамках исполнения Федеральной программы «Доступная среда».

4.3. Ожидаемый результат (по состоянию доступности) после выполнения работ по адаптации объекта ДУ

4.4. Для принятия решения

- требуется согласование общественной организации инвалидов
- имеется заключение уполномоченной организации о состоянии доступности объекта социальной, транспортной и инженерной инфраструктуры

(Анкета обследования доступности для инвалидов и других маломобильных групп населения от 19.03.2020 г. составлена Кировской Местной Организацией Всероссийского Общества Инвалидов – Уполномоченным органом Центра Экспертизы и Сертификации Всероссийского Общества Инвалидов «Мир доступный для всех» в соответствии с СП 59.13330.2012, на основании которой МКДОУ д/с № 430 разработан «План адаптации для инвалидов и других маломобильных групп населения на 2020 – 2030 г.»)

5. Паспорт сформирован на основании:

Анкеты обследования объекта: № 15/2020, дата «19» марта 2020 г.

Руководитель рабочей группы

заверяющий ГИУ - Тютков Е.А.
(Должность, подпись, Ф.И.О.)

Согласовано

Представитель общественной организации инвалидов

(Должность, подпись, Ф.И.О.)

ПРЕДСЕДАТЕЛЬ
ОО «КМО ВОИ»
КОЛЕГОВ Е. Г.

Колегов Е. Г.

